



Adresa

Kraj: Hlavní město Praha
Okres: Hlavní město Praha
Obec - část obce: Praha - Karlín

Ulice, č.p./č.o.: Prvního pluku 347/12a
PSČ: 18600

Riziková zóna pro vybranou adresu

Zóna 2

zóna s nízkým nebezpečím výskytu povodně/ záplavy.

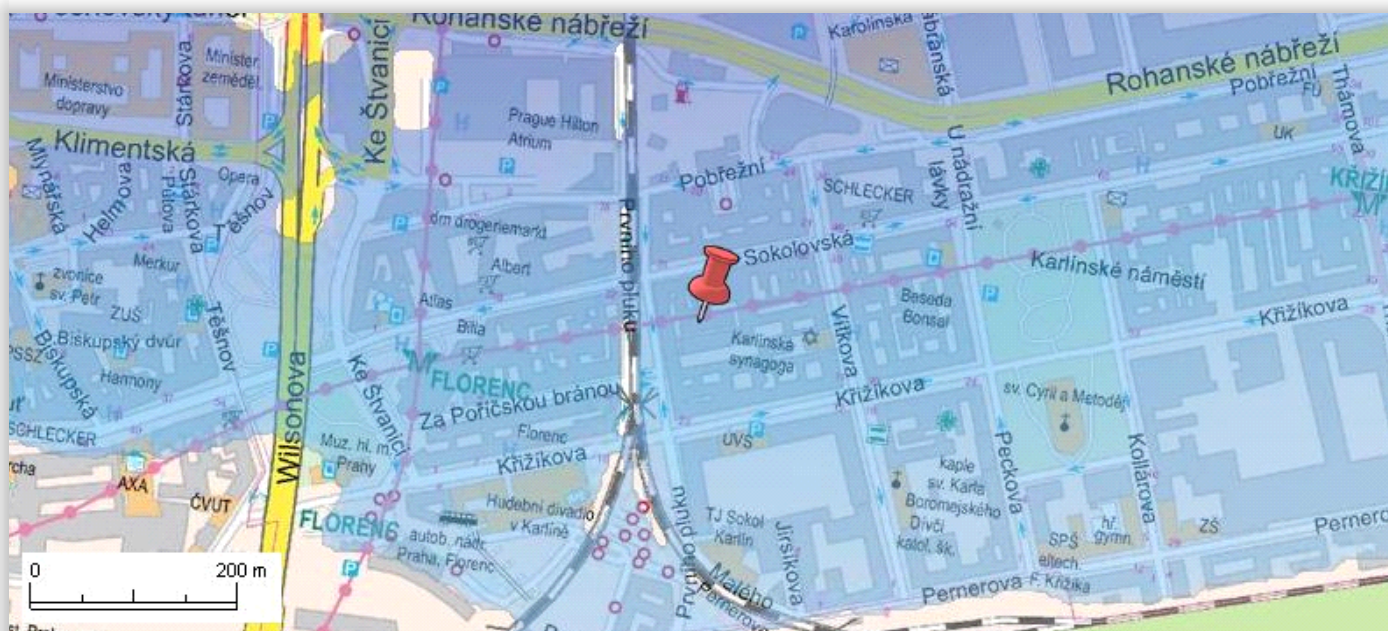
Doplňující informace

Souřadnice S-JTSK: X: -741200 Y: -1042762

Souřadnice GPS: N: 50°5'30,01" E: 14°26'35,03"

Kód adresy: 22769439 (dle registru RÚIAN)





Přesnost: adresa byla zaměřena s přesností na stavební objekt



Copyright Central European Data Agency, a. s.

Vysvětlivky pojmů

Na základě vyhodnocení všech aspektů jsou definovány 4 tarifní povodňové zóny podle míry nebezpečí výskytu povodní:

-  **Zóna 1 – zóna se zanedbatelným nebezpečím** výskytu povodně/ záplavy.
-  **Zóna 2 – zóna s nízkým nebezpečím** výskytu povodně/ záplavy.
-  **Zóna 3 – zóna se středním nebezpečím** výskytu povodně/ záplavy.
-  **Zóna 4 – zóna s vysokým nebezpečím** výskytu povodně/ záplavy.

Souřadnice S-JTSK (Systém jednotné trigonometrické sítě katastrální) - geodetický souřadnicový systém používaný v ČR

Kód adresy - předávací kód adresního místa dle registru RÚIAN

Poskytovatel služby: Intermap Technologies, s.r.o. Více informací na www.intermap.cz.

INTERMAP